

## Genehmigungsvermerke

Mitwirkung 1 vom 18. Dezember 2009 - Januar 2010  
Mitwirkung 2 vom  
Vorprüfung vom

Publikation im Amtsblatt vom  
Publikation im amtlichen Anzeiger vom  
Publikation im Echo von Grindelwald vom  
Öffentliche Auflage vom

Einspracheverhandlungen vom  
Erledigte Einsprachen  
Unerledigte Einsprachen  
Rechtsverwahrungen

Beschlossen durch den Gemeinderat am  
Beschlossen durch die Gemeindeversammlung am

Präsident Sekretär

Christian Anderegg Thomas Dräyer

Die Richtigkeit dieser Angaben bescheinigt:  
Grindelwald,

Gemeindeschreiber

Thomas Dräyer

**Genehmigt durch das kantonale Amt für  
Gemeinden und Raumordnung**

MITWIRKUNG

## Einwohnergemeinde Grindelwald

### Revision der Ortsplanung; Phase 1

---

#### Zonenplanänderung «Häller» 1:1'000

Die erste Phase der Revision der  
Ortsplanung besteht aus:

- Zonenplan Naturgefahren
- Zonenplan Gewässerraum (Ost / West)
- Zonenplanänderungen
  - Umzonungen
    - «Tuftli»
  - Auszonungen
    - «Schonegg / Steinbilla»
    - «Gadestatt»
    - «Häller»
    - «An der Egg»
    - «Stählisboden»
- Baureglement

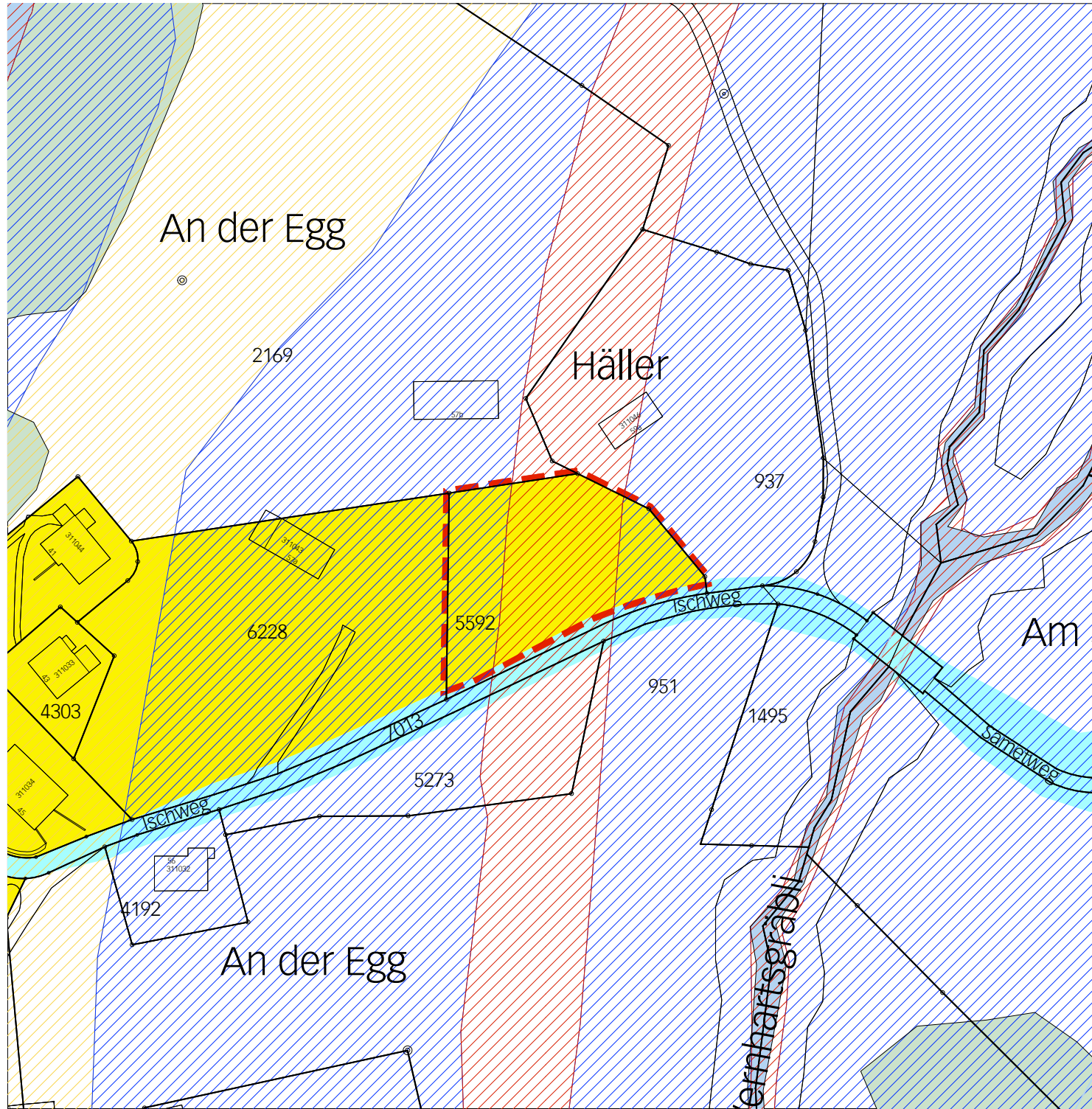
Weitere Unterlagen:

- Erläuterungsbericht

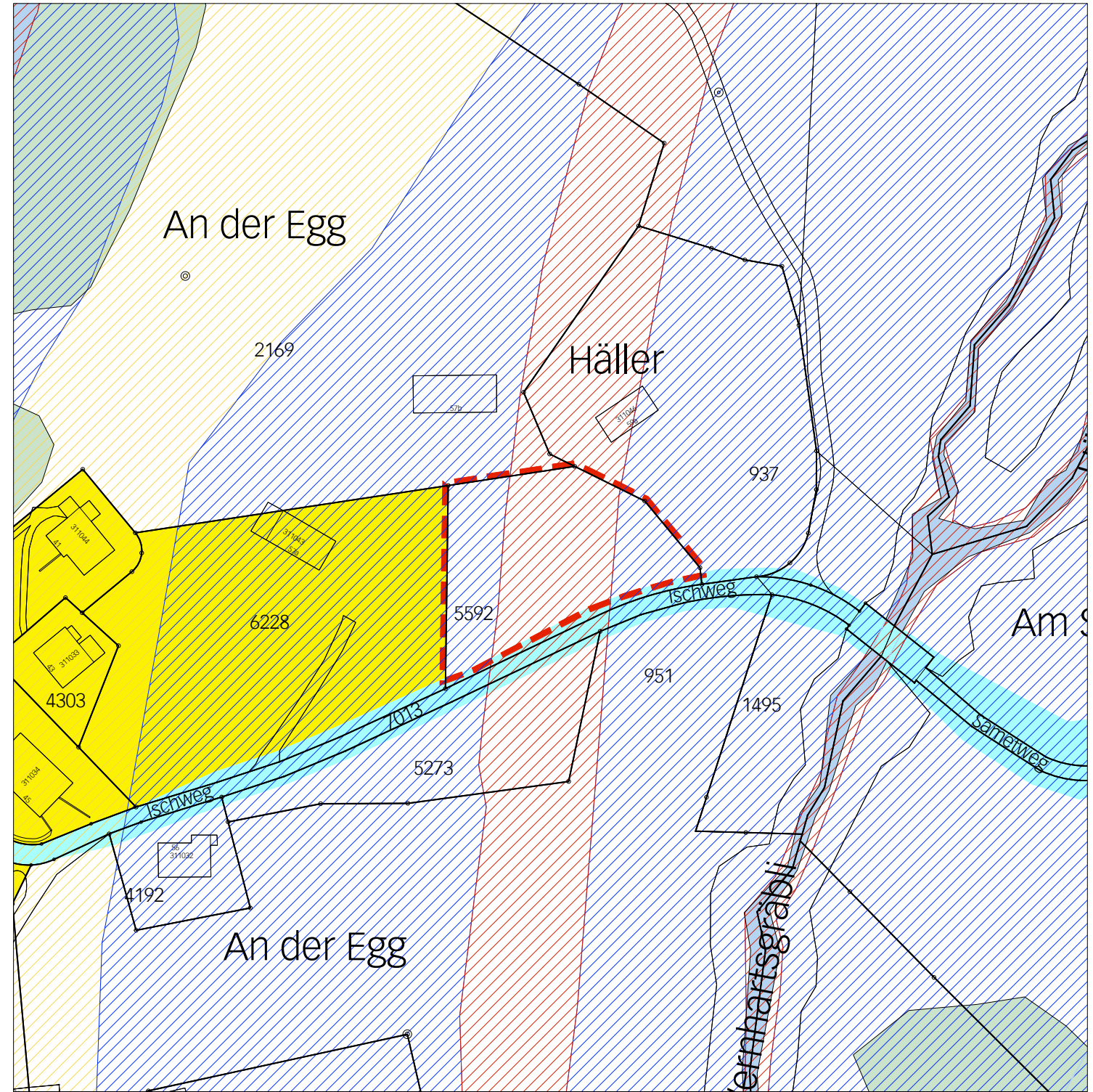
Januar 2019

grindelwald/op-revision/4/ZPAs/ZPAs Naturgefahren/1.Phase  
OP-Revision\_190122/im/kw

## Alter Zustand



## Neuer Zustand



### Legende

 Perimeter der Zonenplanänderung

### Inhalte:

 Wohnzone W2

 Landwirtschaftszone


 Synoptische Gefahren geringer Gefährdung

 Zone für Skipisten

 Gewässer

 Wald

### Hinweise (vgl. neuer Zonenplan Naturgefahren):

 Synoptische Gefahren erheblicher Gefährdung

 Synoptische Gefahren mittlerer Gefährdung