

Genehmigungsvermerke

Mitwirkung ...
Vorprüfung vom ...

Publikation im Amtsblatt vom ...
Publikation im amtlichen Anzeiger vom ...
Publikation im Echo von Grindelwald vom ...
Öffentliche Auflage vom ...

Einspracheverhandlungen vom ...
Erledigte Einsprachen ...
Unerledigte Einsprachen ...
Rechtsverwahrungen ...

Beschlossen durch den Gemeinderat am ...
Beschlossen durch die Gemeindeversammlung am ...

Präsident Sekretär

Christian Anderegg Thomas Dräyer

Die Richtigkeit dieser Angaben bescheinigt:
Grindelwald,

Gemeindeschreiber

Thomas Dräyer

**Genehmigt durch das kantonale Amt für
Gemeinden und Raumordnung**

MITWIRKUNG

Einwohnergemeinde Grindelwald

Revision der Ortsplanung; Phase 1

Zonenplanänderung «Tuftli» 1:1'000

Die erste Phase der Revision der
Ortsplanung besteht aus:

- Zonenplan Naturgefahren
- Zonenplan Gewässerraum (Ost / West)
- Zonenplanänderungen
 - Umzonungen
 - «Tuftli»
 - Auszonungen
 - «Schonegg / Steinbilla»
 - «Gadestatt»
 - «Häller»
 - «An der Egg»
 - «Stählisboden»
- Baureglement

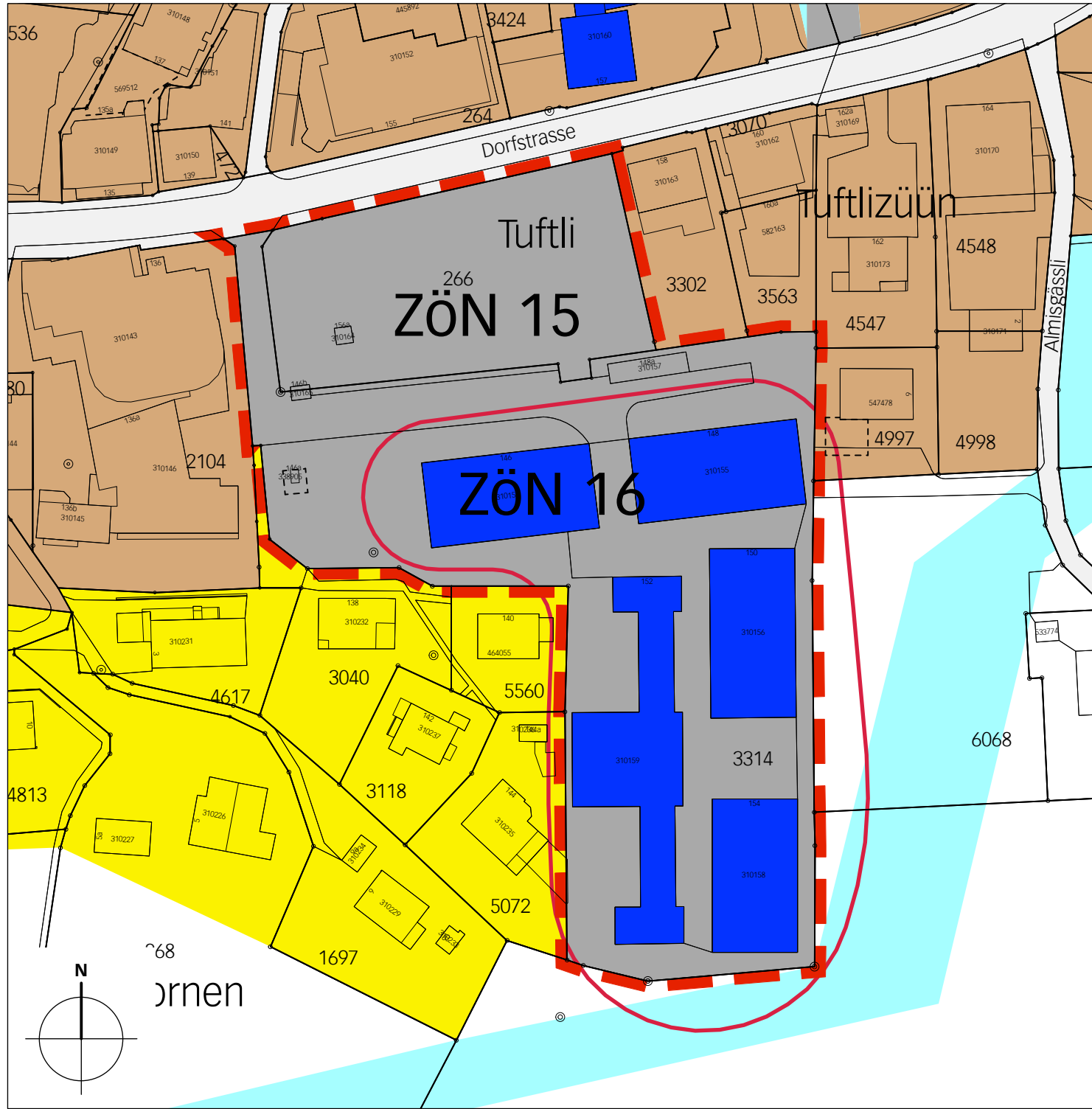
Weitere Unterlagen:

- Erläuterungsbericht

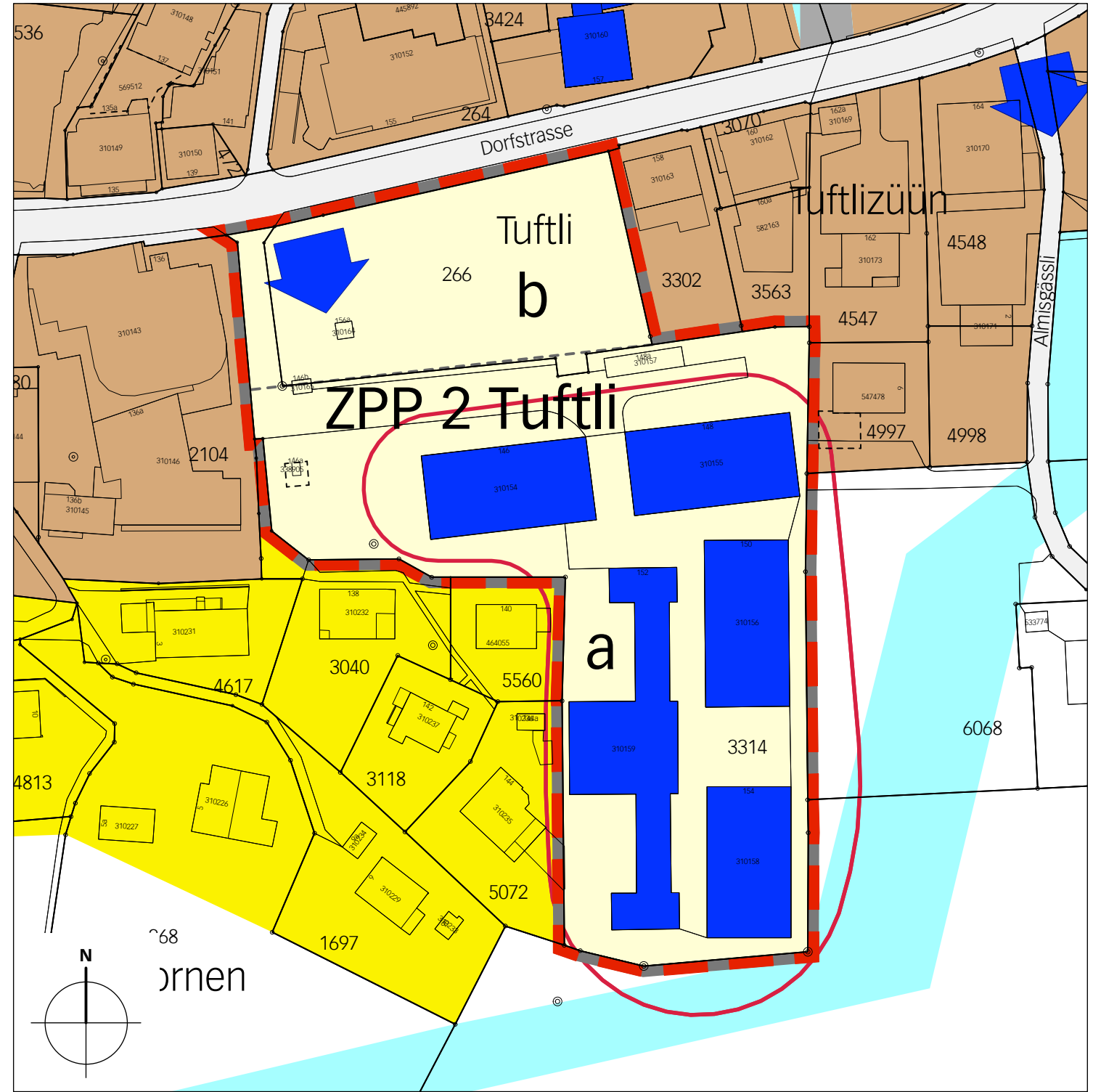
Januar 2019

grindelwald/op-revision/4/ZPAs/ZPAs Naturgefahren/1.Phase
OP-Revision_190122/im/kw

Alter Zustand



Neuer Zustand




Legende

 Perimeter der Zonenplanänderung

Inhalte:

 ZPP Zone mit Planungspflicht

 ZÖN Zone für öffentliche Nutzung

 Zone für Skipisten

 Landwirtschaftszone


 Ortsbildschutzgebiet

Hinweise:

 Wohnzone W2

 Dorfkernzone

 Aussichtsschutz

 erhaltenswertes Gebäude