

Koordinatenangaben (Alter Zustand)

Messpunkt	x	y
02	642041.19	165028.80
15	642044.11	164995.43
17	642205.91	165029.64
18	642207.94	165026.75
19	642185.44	165013.69
20	642160.62	165006.41
21	642132.17	164982.78
22	642066.54	164955.80

Genehmigungsvermerke

Mitwirkung vom	...
Vorprüfung vom	...
Publikation im Amtsblatt	...
Publikation im amtlichen Anzeiger	...
Öffentliche Auflage vom	...
Einspracheverhandlungen am	...
Erledigte Einsprachen	...
Unerledigte Einsprachen	...
Rechtsverwahrungen	...
Beschlossen durch den Gemeinderat am	...
Beschlossen durch die Gemeindegemeinschaft am	...
Gemeindepräsident	Sekretär a.i.
Beat Bucher	Stefan Woodtli
Die Richtigkeit dieser Angaben bescheinigt: Grindelwald, ...	
Gemeindegemeinschaft a.i.	
Stefan Woodtli	

**Genehmigt durch das kantonale Amt für
Gemeinden und Raumordnung**

**Verbindliche Waldgrenze genehmigt durch das
Kantonale Amt für Wald und Naturgefahren (AWN)**

Koordinatenangaben (Neuer Zustand)

Messpunkt	x	y
02	642041.19	165028.80
15a	642047.90	165006.81
15b	642061.76	165005.61
16a	642082.23	165012.80
16b	642102.45	165014.09
16c	642136.77	165014.15
16d	642162.09	165017.38
16e	642196.36	165025.69
16f	642202.19	165027.65
16g	642205.91	165029.63
16h	642205.12	165030.40
16i	642211.30	165030.98
16j	642199.37	165016.64
16k	642193.17	165017.03
16l	642192.49	165016.87
16m	642185.44	165013.69
16n	642181.78	165012.40
16o	642161.31	165005.58
16p	642152.45	164993.66
16q	642150.22	164992.32
16r	642147.14	164989.87
16s	642144.40	164987.59
16t	642140.37	164984.52
16u	642136.95	164981.50
16v	642133.04	164978.54
16w	642121.03	164968.79
16x	642117.42	164966.40
16y	642113.64	164963.72
16z	642110.24	164961.25
17a	642106.70	164958.86
17b	642103.31	164956.32
17c	642099.38	164953.49
17d	642096.09	164951.16
17e	642092.74	164948.70
17f	642089.26	164946.37
17g	642087.12	164944.96
17h	642074.52	164935.99
17i	642068.95	164949.40
17j	642060.80	164953.38
18	642046.56	164987.67
19	642036.88	164989.71
20	642035.92	164993.08
21	642044.11	164995.43
22	642050.25	164998.97
23	642041.45	165007.37
24	642023.01	165005.72
25	642011.96	165024.90

MITWIRKUNG

Einwohnergemeinde Grindelwald

Änderung der Überbauungsordnung «Erweiterung Inertstoffdeponie Tschingeley» (Änderung Entsorgungshof 2020)

Ausschnitt Überbauungsplan 1:1000

Die Änderung der Überbauungsordnung
besteht aus:

- Ausschnitt Überbauungsplan 1:1000
- Überbauungsplan Neuer Zustand
Gesamtplan 1:1000
- Änderung Überbauungsvorschriften

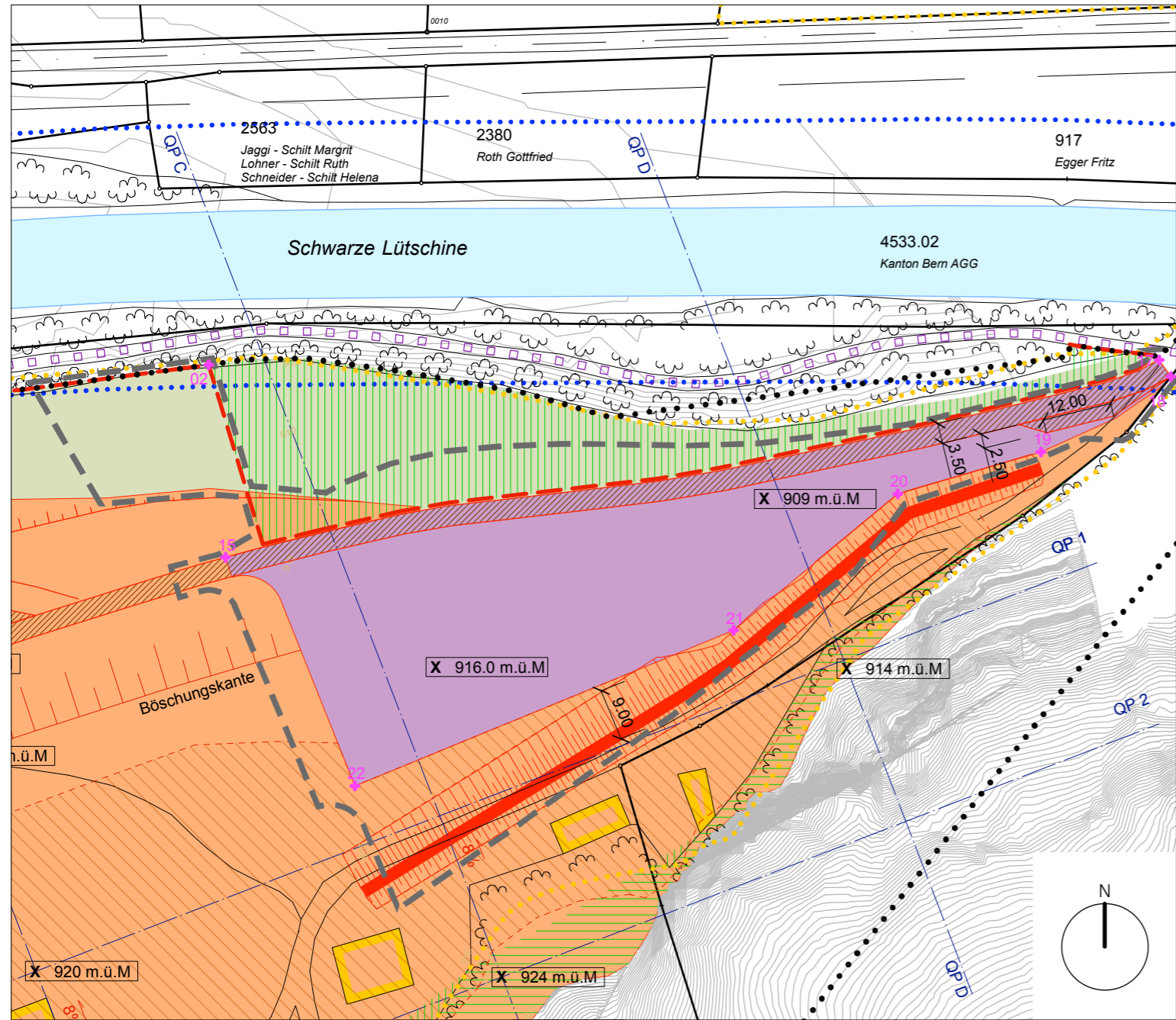
weitere Unterlagen:

- Erläuterungsbericht
- Rodungsgesuch

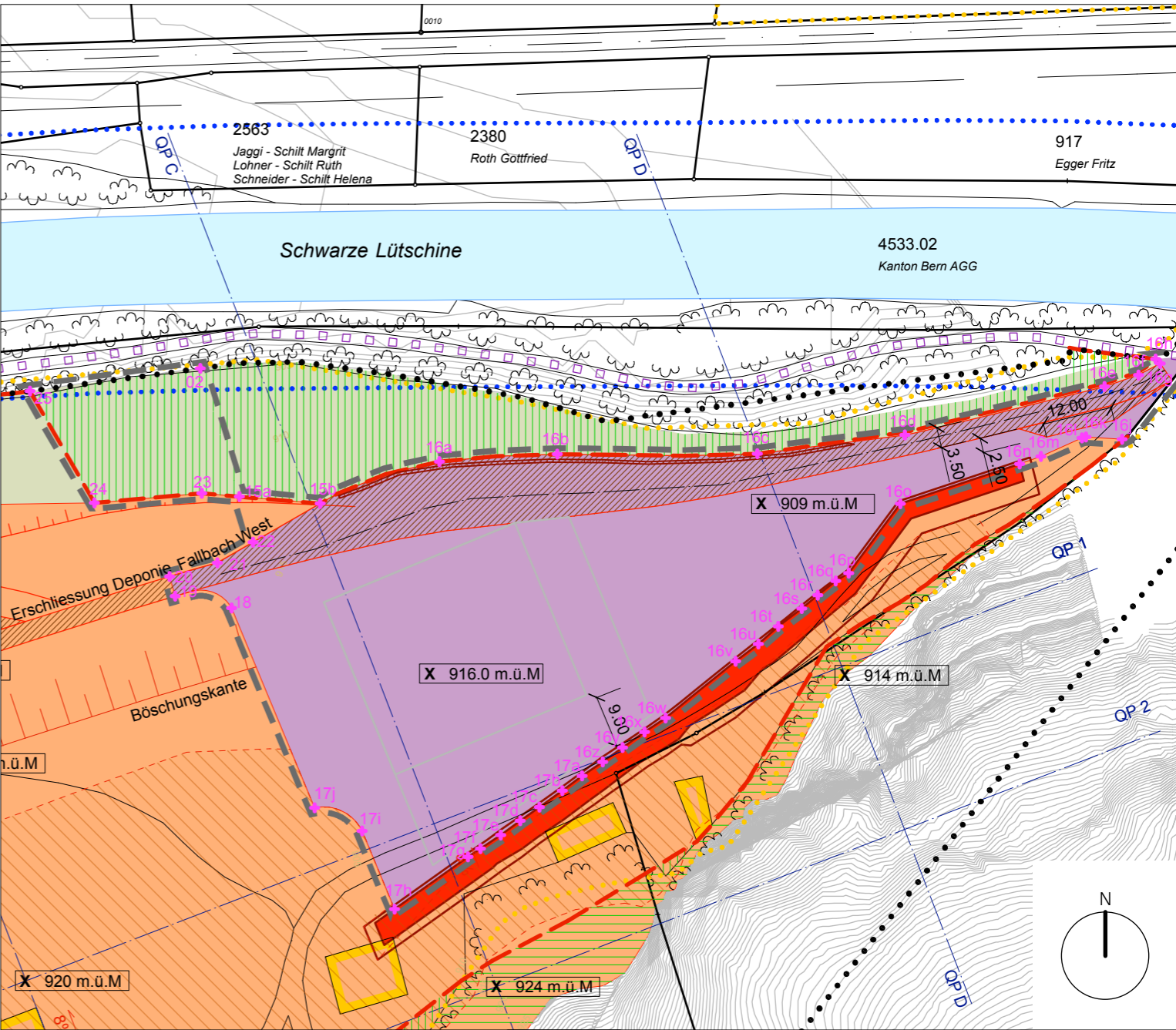
November 2020

grindelwald/änderung ueo tschingelely/4/z_cad/
6459_ueoä_201126_mw/dr/lm







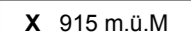

Alter Zustand









Neuer Zustand




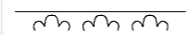









Legende

-  Perimeter der UeO-Änderung
- Inhalte:**
-  Wirkungsbereich
-  Aufhebung Überbauungsordnung 1994 «Inertstoffdeponie Tschingeley»
-  Baubereich Entsorgungshof
-  Deponie Bestand
-  Deponie Erweiterung
-  Kote Maximalhöhe der Aufschüttung (inkl. Humus)
-  Erschliessungsstrasse

-  Geländemodulation und -gestaltung
-  Verbindliche Waldgrenze nach Art. 10, Abs. 2 WaG (neuer Zustand)
-  Ersatzaufforstung
-  Wiederaufforstung
-  Abbruch bestehende Bauten
-  Messpunkt mit Koordinatenangabe

Hinweise:

-  Steinschlagschutzdamm mit Geländemodulation
-  Stützmauer
-  Geschützter Uferbereich nach WBV Art. 2b des Kantons Bern
-  Waldgrenze gemäss Amtlicher Vermessung
-  Wander- und Velowanderroute
-  Höhenlinien 5m / 1m, gemäss DGM Feldaufnahmen
-  Abtrag Zwischenlager bestehende Deponie
-  Auffüllung Betriebsareal bestehende Deponie
-  Wasserspiegel mittlerer Sommerabfluss WSP MQs = 20 m³/s
-  Projektierte Strassenachse
-  Projektlinien