

Genehmigungsvermerke

Mitwirkung vom	17. Dez. 2020 - 18. Jan. 2021			
Vorprüfung vom	03. Februar 2022			
Publikation im Amtsblatt	...			
Publikation im amtlichen Anzeiger	...			
Öffentliche Auflage vom	...			
Einspracheverhandlungen am	...			
Erledigte Einsprachen	...			
Unerledigte Einsprachen	...			
Rechtsverwahrungen	...	15	642044.11	164995.43
		15a	642061.76	165005.61
		15b	642064.67	165007.29
Beschlossen durch den Gemeinderat am	...	15c	642073.06	165010.69
Beschlossen durch die Gemeindefammlung am	...	15d	642082.23	165012.80
		15e	642091.86	165013.68
Gemeindepräsident	Sekretärin	16b	642124.19	165013.77
		16b	642102.45	165014.09
		16c	642136.77	165014.15
Beat Bucher	Monika Kübli	16d	642162.01	165017.88
		16e	642196.36	165025.69
Die Richtigkeit dieser Angaben bescheinigt:		16f	642202.19	165027.65
Grindelwald, ...		16g	642205.91	165029.63
		16h	642205.12	165030.40
Gemeindeschreiberin		16i	642211.30	165030.98
		16j	642199.37	165016.64
		16k	642193.17	165017.03
Monika Kübli		16l	642192.49	165016.87
		16m	642185.44	165013.69
		16n	642181.78	165012.40
		16o	642161.31	165005.58
Genehmigt durch das kantonale Amt für Gemeinden und Raumordnung		16p	642152.45	164993.66
		16q	642150.22	164992.32
		16r	642147.14	164989.87
		16s	642144.40	164987.59
		16t	642140.37	164984.52
		16u	642136.95	164981.50
Verbindliche Waldgrenze genehmigt durch das Kantonale Amt für Wald und Naturgefahren (AWN)		16v	642133.04	164978.54
		16w	642121.03	164968.79
		16x	642117.42	164966.40
Koordinatenangaben (Neuer Zustand)		16y	642113.64	164963.72
		16z	642110.24	164961.25
Messpunkt x y		17a	642106.70	164958.86
01 642011.73 165005.55		17b	642103.31	164956.32
02 642006.47 165024.29		17c	642099.38	164953.49
03 642041.19 165028.80		17d	642096.09	164951.16
04 642069.28 164932.97		17e	642092.74	164948.70
05 642071.63 164927.30		17f	642089.26	164946.37
06 642123.77 164964.23		17g	642087.12	164944.96
07 642125.37 164964.06		17h	642074.52	164935.99
08 642133.04 164968.86		17i	642068.95	164949.40
09 642145.73 164979.58		17j	642060.80	164953.38
10 642156.50 164989.05		18	642046.56	164987.67
11 642165.00 165000.48		18	642207.94	165026.75
12 642185.17 165007.21		19	642036.88	164989.71
13 642183.56 165013.52		20	642035.92	164993.08
14 642047.90 165006.81		21	642044.11	164995.43

ÖFFENTLICHE AUFLAGE

Einwohnergemeinde Grindelwald

Änderung der Überbauungsordnung «Erweiterung Inertstoffdeponie Tschingeley» (Änderung Entsorgungshof 2023)

Ausschnitt Überbauungsplan 1:1000

Die Änderung der Überbauungsordnung besteht aus:

- Ausschnitt Überbauungsplan 1:1000
- Änderung Überbauungsvorschriften mit Gefahrgutachten vom 2. März 2023

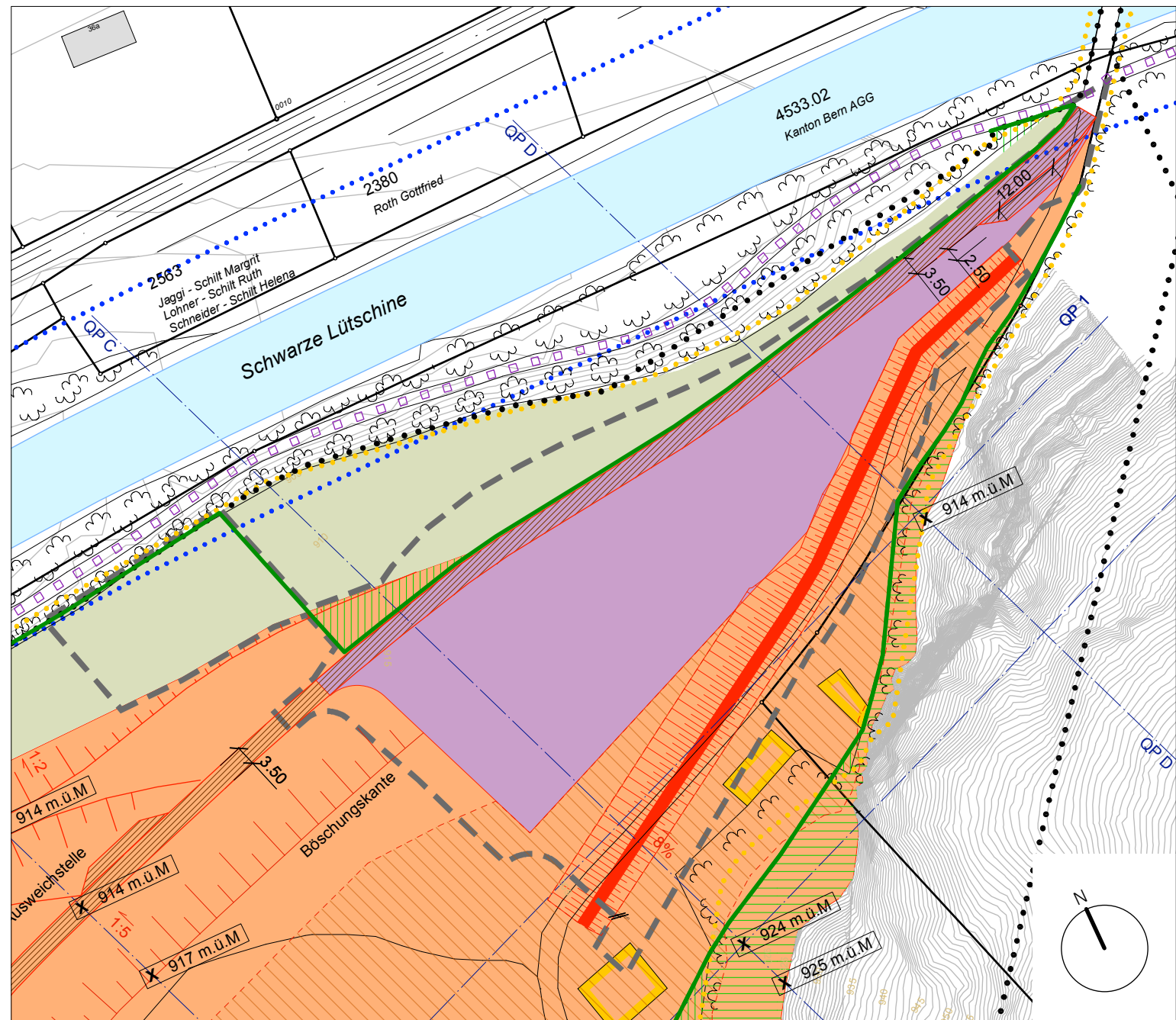
weitere Unterlagen:

- Erläuterungsbericht
- Rodungsgesuch
- Überbauungsplan Neuer Zustand Gesamtplan 1:1000

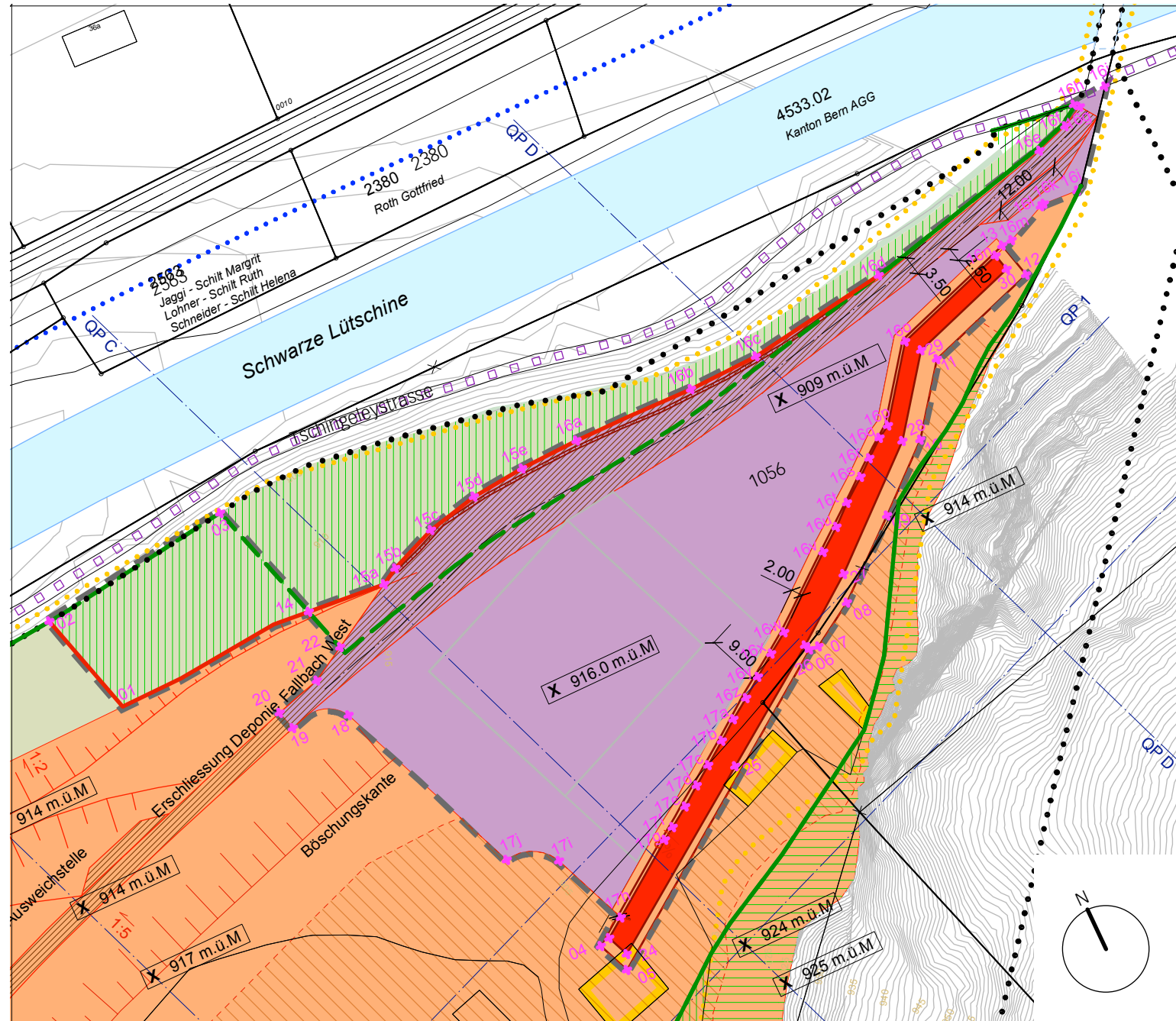
09. Mai 2023

grindelwald/änderung ueo tschingelely/4/z_cad/6459_ueoä_230509_ai/dr/lm/mj















Alter Zustand






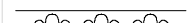









Neuer Zustand



Legende

-  Perimeter der UeO-Änderung
- Inhalte:**
-  Wirkungsbereich
-  Aufhebung Überbauungsordnung 1994 «Inertstoffdeponie Tschingeley»
-  Baubereich Entsorgungshof
-  Deponie Bestand
-  Deponie Erweiterung
-  Kote Maximalhöhe der Aufschüttung (inkl. Humus)
-  Erschliessungsstrasse
-  Steinschlagschutzdamm mit Geländemodulation
-  Verbindliche Waldgrenze nach Art. 10, Abs. 2 WaG (neuer Zustand)
-  Verbindliche Waldgrenze nach Art. 10, Abs. 2 WaG (aufzuheben)
-  Ersatzaufforstung
-  Messpunkt mit Koordinatenangabe
-  Auffüllung Betriebsareal bestehende Deponie

Hinweise:

-  Geländemodulation und -gestaltung
-  Stützmauer
-  Geschützter Uferbereich nach WBV Art. 2b des Kantons Bern
-  Waldgrenze gemäss Amtlicher Vermessung
-  Wander- und Velowanderroute
-  Höhenlinien 5m / 1m, gemäss DGM Feldaufnahmen
-  Abtrag Zwischenlager bestehende Deponie
-  Wasserspiegel mittlerer Sommerabfluss WSP MQs = 20 m³/s
-  Projektierte Strassenachse
-  Projektlinien
-  Verbindliche Waldgrenze nach Art. 10, Abs. 2 WaG (bestehend)
-  Wiederaufforstung
-  Abbruch bestehende Bauten