

Genehmigungsvermerke

Mitwirkung vom ...
Vorprüfung vom ...

Publikation im Amtsblatt ...
Publikation im amtlichen Anzeiger ...
Öffentliche Auflage vom ...

Einspracheverhandlungen am ...
Erledigte Einsprachen ...
Unerledigte Einsprachen ...
Rechtsverwahrungen ...

Beschlossen durch den Gemeinderat am ...
Beschlossen durch die Gemeindeversammlung am ...

Der Gemeindepräsident

Die Sekretärin

.....
Beat Bucher

.....
Monika Kübli

Die Richtigkeit dieser Angaben bescheinigt:
Grindelwald,

Die Gemeindeschreiberin

.....
Monika Kübli

**Genehmigt durch das kantonale Amt für
Gemeinden und Raumordnung**

MITWIRKUNG

Einwohnergemeinde Grindelwald

Überbauungsordnung «Camping Eigernordwand» Mit Zonenplan- und Baureglementsänderung

Überbauungsplan 1:1'000

Die Überbauungsordnung
besteht aus:

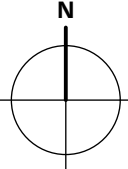
- Überbauungsplan
- Überbauungsvorschriften

weitere Unterlagen:

- Erläuterungsbericht
- Änderung Zonenplan
- Änderung Baureglement
- Mitwirkungsbericht (Mitwirkung pendent)










01. Juni 2026

grindelwald/camping eigernordwand 08071/4/ueo/
08071_ueo_260601_mw/ns/lw/mj

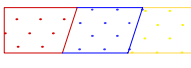








Legende:

Inhalte:

-  Wirkungsbereich der UeO
-  Bereich Camping 1
-  Bereich Camping 2
-  Baubereich Campinghütten
-  Baubereich Betriebseinrichtungen
-  Baubereich Bodenwald
-  Bereich Betreiberwohnungen mit Umschwung und Baubereich
-  Erschliessungs- und Aufenthaltsbereich
-  Aussenraum

Hinweise:

-  erhebliche/mittlere/geringe Gefährdung
-  nicht bestimmte Gefährdung
-  Zonenabstand für leicht entfernbarere Bauten
-  Zonenabstand für Gebäude
-  Gewässerraum (Stand öffentliche Auflage)
-  Wald
-  Gewässer

